

Филиал публично-правовой компании "Роскадастр" по Брянской области

полное наименование органа регистрации прав

Выписка из Единого государственного реестра недвижимости об объекте недвижимости

Сведения о характеристиках объекта недвижимости

На основании запроса от 20.01.2026, поступившего на рассмотрение 20.01.2026, сообщаем, что согласно записям Единого государственного реестра недвижимости:

Раздел 1 Лист 1

Земельный участок			
вид объекта недвижимости			

Лист № 1 раздела 1	Всего листов раздела 1: 3	Всего разделов: 4	Всего листов выписки: 16
--------------------	---------------------------	-------------------	--------------------------

20.01.2026г. № КУВИ-001/2026-5188470	
Кадастровый номер:	32:06:0190103:685
Номер кадастрового квартала:	32:06:0190103
Дата присвоения кадастрового номера:	26.04.2021

Ранее присвоенный государственный учетный номер:	данные отсутствуют
Адрес:	Российская Федерация, Брянская область, Дятьковский муниципальный район, Слободищенское сельское поселение
Площадь:	918193 +/- 8384
Кадастровая стоимость, руб.:	3195311.64
Кадастровые номера расположенных в пределах земельного участка объектов недвижимости:	данные отсутствуют
Кадастровые номера объектов недвижимости, из которых образован объект недвижимости:	данные отсутствуют
Кадастровые номера образованных объектов недвижимости:	данные отсутствуют
Категория земель:	Земли сельскохозяйственного назначения
Виды разрешенного использования:	сельскохозяйственное использование
Сведения о кадастровом инженере:	Локтюшин Владимир Юрьевич, СНИЛС 069-040-596 69, договор на выполнение кадастровых работ от 09.04.2021, дата завершения кадастровых работ: 23.04.2021
Сведения о лесах, водных объектах и об иных природных объектах, расположенных в пределах земельного участка:	данные отсутствуют
Сведения о том, что земельный участок полностью расположен в границах зоны с особыми условиями использования территории, территории объекта культурного наследия, публичного сервитута:	данные отсутствуют

	ДОКУМЕНТ ПОДПИСАН	
	ЭЛЕКТРОННОЙ ПОДПИСЬЮ	
	Сертификат: 0091AAF5A599507BC7E6D39D2DFA052F9A	
	Владелец: ФЕДЕРАЛЬНАЯ СЛУЖБА ГОСУДАРСТВЕННОЙ РЕГИСТРАЦИИ, КАДАСТРА И КАРТОГРАФИИ	
полное наименование должности	Действителен: с 16.09.2025 по 10.12.2026	инициалы, фамилия

Земельный участок			
вид объекта недвижимости			
Лист № 2 раздела 1	Всего листов раздела 1: 3	Всего разделов: 4	Всего листов выписки: 16
20.01.2026г. № КУВИ-001/2026-5188470			
Кадастровый номер:		32:06:0190103:685	
Сведения о том, что земельный участок расположен в границах особой экономической зоны, территории опережающего развития, зоны территориального развития в Российской Федерации, игровой зоны:	данные отсутствуют		
Сведения о том, что земельный участок расположен в границах особо охраняемой природной территории, Байкальской природной территории и ее экологических зон, лесопарковом зеленом поясе, охотничьего угодья, лесничества:	данные отсутствуют		
Сведения о расположении земельного участка и (или) расположенного на нем объекта недвижимости в границах территории, в отношении которой принято решение о резервировании земель для государственных или муниципальных нужд:	данные отсутствуют		
Сведения о результатах проведения государственного земельного надзора:	данные отсутствуют		
Сведения о расположении земельного участка в границах территории, в отношении которой утвержден проект межевания территории:	данные отсутствуют		
Условный номер земельного участка:	данные отсутствуют		
Сведения о принятии акта и (или) заключении договора, предусматривающих предоставление в соответствии с земельным законодательством исполнительным органом государственным органом власти или органом местного самоуправления, находящегося в государственной или муниципальной собственности земельного участка для строительства наемного дома социального использования или наемного дома коммерческого использования:	данные отсутствуют		
Сведения о том, что земельный участок или земельные участки образованы на основании решения об изъятии земельного участка и (или) расположенного на нем объекта недвижимости для государственных или муниципальных нужд:	данные отсутствуют		
Сведения о том, что земельный участок образован из земель или земельного участка, государственная собственность на которые не разграничена:	Земельный участок образован из земель или земельного участка, государственная собственность на которые не разграничена. В соответствии с Федеральным законом от 25 октября 2001 г. № 137-ФЗ "О введении в действие Земельного кодекса Российской Федерации" орган Администрация Дятьковского района Брянской области уполномочен на распоряжение таким земельным участком.		



ДОКУМЕНТ ПОДПИСАН
ЭЛЕКТРОННОЙ ПОДПИСЬЮ


Сертификат: 0091AAF5A599507BC7E6D39D2DFA052F9A

Владелец: ФЕДЕРАЛЬНАЯ СЛУЖБА ГОСУДАРСТВЕННОЙ
РЕГИСТРАЦИИ, КАДАСТРА И КАРТОГРАФИИ
Действителен: с 16.09.2025 по 10.12.2026

полное наименование должности

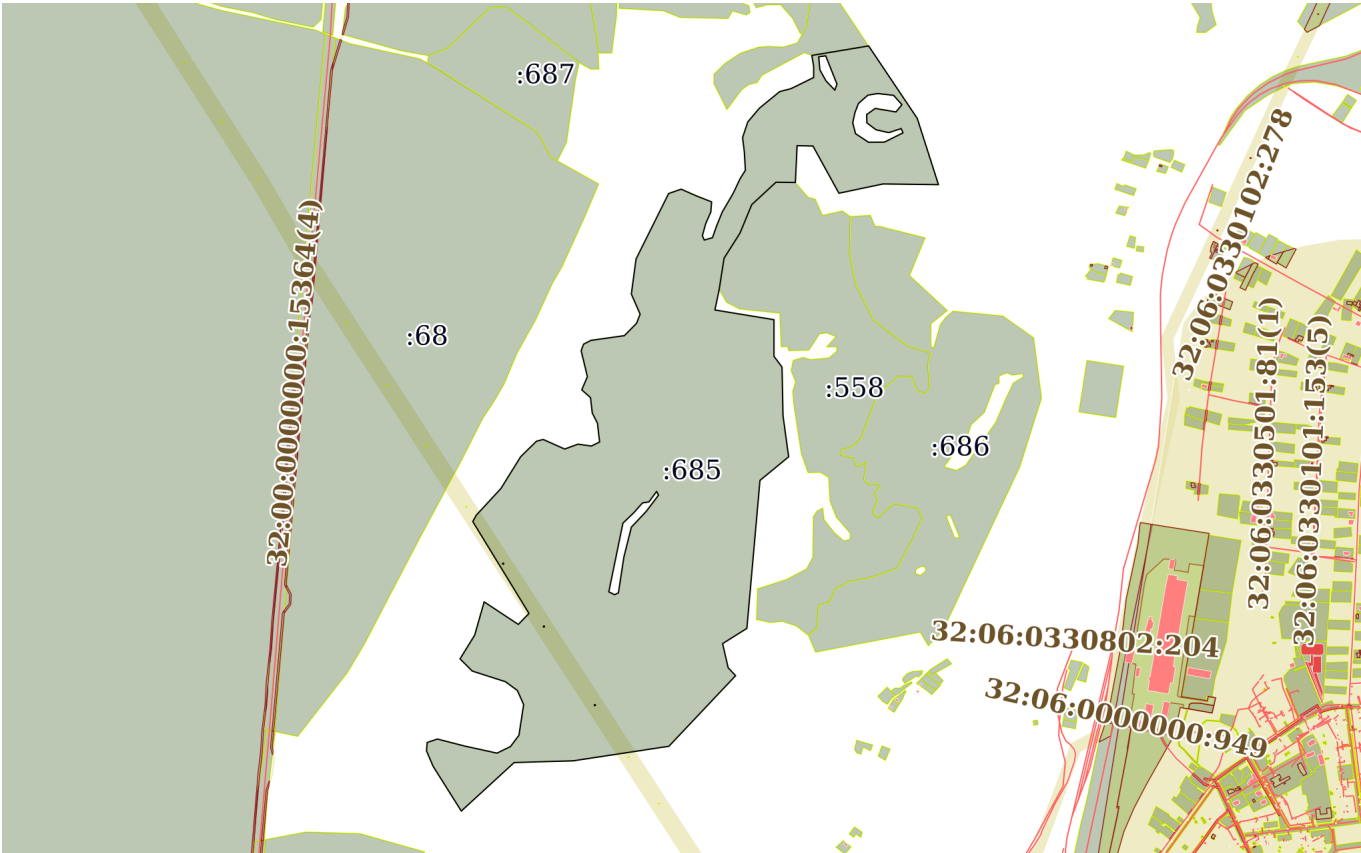
инициалы, фамилия

Земельный участок			
вид объекта недвижимости			
Лист № 3 раздела 1	Всего листов раздела 1: 3	Всего разделов: 4	Всего листов выписки: 16
20.01.2026г. № КУВИ-001/2026-5188470			
Кадастровый номер:		32:06:0190103:685	
Сведения о наличии земельного спора о местоположении границ земельных участков:	данные отсутствуют		
Статус записи об объекте недвижимости:	Сведения об объекте недвижимости имеют статус "актуальные"		
Особые отметки:	Земельный участок подлежит снятию с государственного кадастрового учета по истечении пяти лет со дня его государственного кадастрового учета, если на него не будут зарегистрированы права. Сведения, необходимые для заполнения разделов: 2 - Сведения о зарегистрированных правах; 4 - Сведения о частях земельного участка, отсутствуют.		
Получатель выписки:	ВАЛЯЕВ ПАВЕЛ ВАЛЕРЬЕВИЧ, действующий(ая) на основании документа "" АДМИНИСТРАЦИЯ ДЯТКОВСКОГО РАЙОНА		

полное наименование должности	 ДОКУМЕНТ ПОДПИСАН ЭЛЕКТРОННОЙ ПОДПИСЬЮ Сертификат: 0091AAF5A599507BC7E6D39D2DFA052F9A Владелец: ФЕДЕРАЛЬНАЯ СЛУЖБА ГОСУДАРСТВЕННОЙ РЕГИСТРАЦИИ, КАДАСТРА И КАРТОГРАФИИ Действителен: с 16.09.2025 по 10.12.2026	инициалы, фамилия

Выписка из Единого государственного реестра недвижимости об объекте недвижимости
Описание местоположения земельного участка

Земельный участок			
вид объекта недвижимости			
Лист № 1 раздела 3	Всего листов раздела 3: 1	Всего разделов: 4	Всего листов выписки: 16
20.01.2026г. № КУВИ-001/2026-5188470			
Кадастровый номер:		32:06:0190103:685	

План (чертеж, схема) земельного участка	
	
Масштаб 1:20000	Условные обозначения:

		ДОКУМЕНТ ПОДПИСАН ЭЛЕКТРОННОЙ ПОДПИСЬЮ	
Сертификат: 0091AAF5A599507BC7E6D39D2DFA052F9A		Владелец: ФЕДЕРАЛЬНАЯ СЛУЖБА ГОСУДАРСТВЕННОЙ РЕГИСТРАЦИИ, КАДАСТРА И КАРТОГРАФИИ	
полное наименование должности		инициалы, фамилия	
Действителен: с 16.09.2025 по 10.12.2026			

Выписка из Единого государственного реестра недвижимости об объекте недвижимости
Описание местоположения земельного участка

Земельный участок			
вид объекта недвижимости			
Лист № 1 раздела 3.1	Всего листов раздела 3.1: 6	Всего разделов: 4	Всего листов выписки: 16
20.01.2026г. № КУВИ-001/2026-5188470			
Кадастровый номер:		32:06:0190103:685	

Описание местоположения границ земельного участка							
№ п/п	Номер точки		Дирекционный угол	Горизонтальное проложение, м	Описание закрепления на местности	Кадастровые номера смежных участков	Сведения об адресах правообладателей смежных земельных участков
	начальн ая	конечн ая					
1	2	3	4	5	6	7	8
1	1.1.1	1.1.2	80°30.5`	154.45	данные отсутствуют	32:06:0190103:682	данные отсутствуют
2	1.1.2	1.1.3	146°8.2`	233.98	данные отсутствуют	данные отсутствуют	данные отсутствуют
3	1.1.3	1.1.4	162°15.4`	186.62	данные отсутствуют	данные отсутствуют	данные отсутствуют
4	1.1.4	1.1.5	270°44.2`	148.57	данные отсутствуют	данные отсутствуют	данные отсутствуют
5	1.1.5	1.1.6	258°7.1`	120.94	данные отсутствуют	данные отсутствуют	данные отсутствуют
6	1.1.6	1.1.7	331°12.8`	144.43	данные отсутствуют	данные отсутствуют	данные отсутствуют
7	1.1.7	1.1.8	271°23.9`	42.58	данные отсутствуют	данные отсутствуют	данные отсутствуют
8	1.1.8	1.1.9	182°36.8`	98.88	данные отсутствуют	данные отсутствуют	данные отсутствуют
9	1.1.9	1.1.10	270°39.5`	52.15	данные отсутствуют	32:06:0190103:558	данные отсутствуют
10	1.1.10	1.1.11	227°13.4`	88.21	данные отсутствуют	32:06:0190103:558	данные отсутствуют
11	1.1.11	1.1.12	202°30.2`	83.01	данные отсутствуют	32:06:0190103:558	данные отсутствуют
12	1.1.12	1.1.13	212°23.5`	79.46	данные отсутствуют	32:06:0190103:558	данные отсутствуют
13	1.1.13	1.1.14	188°52.4`	85.5	данные отсутствуют	32:06:0190103:558	данные отсутствуют
14	1.1.14	1.1.15	191°45.4`	55.46	данные отсутствуют	данные отсутствуют	данные отсутствуют
15	1.1.15	1.1.16	99°20.5`	160.44	данные отсутствуют	данные отсутствуют	данные отсутствуют
16	1.1.16	1.1.17	180°0.0`	98.32	данные отсутствуют	данные отсутствуют	данные отсутствуют
17	1.1.17	1.1.18	143°6.3`	35.81	данные отсутствуют	данные отсутствуют	данные отсутствуют
18	1.1.18	1.1.19	178°48.8`	130.46	данные отсутствуют	данные отсутствуют	данные отсутствуют
19	1.1.19	1.1.20	172°11.4`	111.34	данные отсутствуют	данные отсутствуют	данные отсутствуют
20	1.1.20	1.1.21	230°30.8`	99.59	данные отсутствуют	данные отсутствуют	данные отсутствуют
21	1.1.21	1.1.22	185°3.5`	398.34	данные отсутствуют	данные отсутствуют	данные отсутствуют
22	1.1.22	1.1.23	237°50.6`	76.79	данные отсутствуют	данные отсутствуют	данные отсутствуют

полное наименование должности	 ДОКУМЕНТ ПОДПИСАН ЭЛЕКТРОННОЙ ПОДПИСЬЮ Сертификат: 0091AAF5A599507BC7E6D39D2DFA052F9A Владелец: ФЕДЕРАЛЬНАЯ СЛУЖБА ГОСУДАРСТВЕННОЙ РЕГИСТРАЦИИ, КАДАСТРА И КАРТОГРАФИИ Действителен: с 16.09.2025 по 10.12.2026	инициалы, фамилия

Земельный участок			
вид объекта недвижимости			

Лист № 2 раздела 3.1	Всего листов раздела 3.1: 6	Всего разделов: 4	Всего листов выписки: 16
----------------------	-----------------------------	-------------------	--------------------------

20.01.2026г. № КУВИ-001/2026-5188470

Кадастровый номер: 32:06:0190103:685

1	2	3	4	5	6	7	8
23	1.1.23	1.1.24	167°7.0`	66.16	данные отсутствуют	данные отсутствуют	данные отсутствуют
24	1.1.24	1.1.25	136°49.3`	29.36	данные отсутствуют	данные отсутствуют	данные отсутствуют
25	1.1.25	1.1.26	223°22.1`	260.46	данные отсутствуют	данные отсутствуют	данные отсутствуют
26	1.1.26	1.1.27	261°20.4`	259.43	данные отсутствуют	данные отсутствуют	данные отсутствуют
27	1.1.27	1.1.28	268°20.3`	158.34	данные отсутствуют	данные отсутствуют	данные отсутствуют
28	1.1.28	1.1.29	227°27.6`	192.45	данные отсутствуют	данные отсутствуют	данные отсутствуют
29	1.1.29	1.1.30	327°49.0`	141.9	данные отсутствуют	данные отсутствуют	данные отсутствуют
30	1.1.30	1.1.31	336°47.8`	44.77	данные отсутствуют	данные отсутствуют	данные отсутствуют
31	1.1.31	1.1.32	4°14.2`	22.74	данные отсутствуют	данные отсутствуют	данные отсутствуют
32	1.1.32	1.1.33	71°35.0`	29.22	данные отсутствуют	данные отсутствуют	данные отсутствуют
33	1.1.33	1.1.34	104°30.4`	73.73	данные отсутствуют	данные отсутствуют	данные отсутствуют
34	1.1.34	1.1.35	102°21.5`	90.27	данные отсутствуют	данные отсутствуют	данные отсутствуют
35	1.1.35	1.1.36	63°58.2`	40.2	данные отсутствуют	данные отсутствуют	данные отсутствуют
36	1.1.36	1.1.37	36°52.0`	37.79	данные отсутствуют	данные отсутствуют	данные отсутствуют
37	1.1.37	1.1.38	8°42.2`	83.27	данные отсутствуют	данные отсутствуют	данные отсутствуют
38	1.1.38	1.1.39	336°1.9`	41.36	данные отсутствуют	данные отсутствуют	данные отсутствуют
39	1.1.39	1.1.40	306°22.9`	39.64	данные отсутствуют	данные отсутствуют	данные отсутствуют
40	1.1.40	1.1.41	287°47.3`	93.49	данные отсутствуют	данные отсутствуют	данные отсутствуют
41	1.1.41	1.1.42	314°59.5`	46.32	данные отсутствуют	данные отсутствуют	данные отсутствуют
42	1.1.42	1.1.43	31°40.0`	74.88	данные отсутствуют	данные отсутствуют	данные отсутствуют
43	1.1.43	1.1.44	15°53.0`	92.66	данные отсутствуют	данные отсутствуют	данные отсутствуют
44	1.1.44	1.1.45	123°26.9`	109.71	данные отсутствуют	данные отсутствуют	данные отсутствуют
45	1.1.45	1.1.46	44°10.2`	40.99	данные отсутствуют	данные отсутствуют	данные отсутствуют
46	1.1.46	1.1.47	328°33.2`	288.98	данные отсутствуют	данные отсутствуют	данные отсутствуют
47	1.1.47	1.1.48	29°21.1`	19.69	данные отсутствуют	данные отсутствуют	данные отсутствуют
48	1.1.48	1.1.49	42°43.7`	97.2	данные отсутствуют	данные отсутствуют	данные отсутствуют
49	1.1.49	1.1.50	31°49.7`	100.33	данные отсутствуют	данные отсутствуют	данные отсутствуют
50	1.1.50	1.1.51	45°34.0`	59.39	данные отсутствуют	данные отсутствуют	данные отсутствуют
51	1.1.51	1.1.52	75°38.6`	18.63	данные отсутствуют	данные отсутствуют	данные отсутствуют



ДОКУМЕНТ ПОДПИСАН
ЭЛЕКТРОННОЙ ПОДПИСЬЮ

Сертификат: 0091AAF5A599507BC7E6D39D2DFA052F9A

Владелец: ФЕДЕРАЛЬНАЯ СЛУЖБА ГОСУДАРСТВЕННОЙ
РЕГИСТРАЦИИ, КАДАСТРА И КАРТОГРАФИИ
Действителен: с 16.09.2025 по 10.12.2026

полное наименование должности

инициалы, фамилия

Земельный участок			
вид объекта недвижимости			

Лист № 3 раздела 3.1	Всего листов раздела 3.1: 6	Всего разделов: 4	Всего листов выписки: 16
----------------------	-----------------------------	-------------------	--------------------------

20.01.2026г. № КУВИ-001/2026-5188470

Кадастровый номер: 32:06:0190103:685

1	2	3	4	5	6	7	8
52	1.1.52	1.1.53	114°0.3`	62.98	данные отсутствуют	данные отсутствуют	данные отсутствуют
53	1.1.53	1.1.54	69°57.8`	38	данные отсутствуют	данные отсутствуют	данные отсутствуют
54	1.1.54	1.1.55	98°2.3`	36.04	данные отсутствуют	данные отсутствуют	данные отсутствуют
55	1.1.55	1.1.56	63°52.1`	24.79	данные отсутствуют	данные отсутствуют	данные отсутствуют
56	1.1.56	1.1.57	353°20.6`	50.73	данные отсутствуют	данные отсутствуют	данные отсутствуют
57	1.1.57	1.1.58	333°4.0`	30.6	данные отсутствуют	данные отсутствуют	данные отсутствуют
58	1.1.58	1.1.59	353°35.8`	41.42	данные отсутствуют	данные отсутствуют	данные отсутствуют
59	1.1.59	1.1.60	311°45.6`	31.53	данные отсутствуют	данные отсутствуют	данные отсутствуют
60	1.1.60	1.1.61	23°12.2`	38.37	данные отсутствуют	данные отсутствуют	данные отсутствуют
61	1.1.61	1.1.62	346°27.5`	71.7	данные отсутствуют	данные отсутствуют	данные отсутствуют
62	1.1.62	1.1.63	20°50.2`	18.86	данные отсутствуют	данные отсутствуют	данные отсутствуют
63	1.1.63	1.1.64	62°56.9`	22.16	данные отсутствуют	данные отсутствуют	данные отсутствуют
64	1.1.64	1.1.65	81°58.9`	90.32	данные отсутствуют	данные отсутствуют	данные отсутствуют
65	1.1.65	1.1.66	44°38.6`	46.62	данные отсутствуют	данные отсутствуют	данные отсутствуют
66	1.1.66	1.1.67	21°3.5`	26.33	данные отсутствуют	данные отсутствуют	данные отсутствуют
67	1.1.67	1.1.68	336°21.5`	58.67	данные отсутствуют	данные отсутствуют	данные отсутствуют
68	1.1.68	1.1.69	7°37.8`	94.9	данные отсутствуют	данные отсутствуют	данные отсутствуют
69	1.1.69	1.1.70	26°27.2`	196.06	данные отсутствуют	данные отсутствуют	данные отсутствуют
70	1.1.70	1.1.71	70°42.3`	35.59	данные отсутствуют	данные отсутствуют	данные отсутствуют
71	1.1.71	1.1.72	113°57.1`	45.01	данные отсутствуют	данные отсутствуют	данные отсутствуют
72	1.1.72	1.1.73	111°15.6`	43.44	данные отсутствуют	данные отсутствуют	данные отсутствуют
73	1.1.73	1.1.74	184°11.0`	27	данные отсутствуют	данные отсутствуют	данные отсутствуют
74	1.1.74	1.1.75	203°34.9`	34.72	данные отсутствуют	данные отсутствуют	данные отсутствуют
75	1.1.75	1.1.76	195°24.3`	33.09	данные отсутствуют	данные отсутствуют	данные отсутствуют
76	1.1.76	1.1.77	157°18.3`	12.86	данные отсутствуют	данные отсутствуют	данные отсутствуют
77	1.1.77	1.1.78	73°47.3`	22.99	данные отсутствуют	данные отсутствуют	данные отсутствуют
78	1.1.78	1.1.79	19°8.6`	31.96	данные отсутствуют	данные отсутствуют	данные отсутствуют
79	1.1.79	1.1.80	22°4.1`	41.58	данные отсутствуют	данные отсутствуют	данные отсутствуют
80	1.1.80	1.1.81	30°19.3`	58.07	данные отсутствуют	данные отсутствуют	данные отсутствуют



ДОКУМЕНТ ПОДПИСАН
ЭЛЕКТРОННОЙ ПОДПИСЬЮ

Сертификат: 0091AAF5A599507BC7E6D39D2DFA052F9A

Владелец: ФЕДЕРАЛЬНАЯ СЛУЖБА ГОСУДАРСТВЕННОЙ
РЕГИСТРАЦИИ, КАДАСТРА И КАРТОГРАФИИ
Действителен: с 16.09.2025 по 10.12.2026

полное наименование должности

инициалы, фамилия

Земельный участок			
вид объекта недвижимости			

Лист № 4 раздела 3.1	Всего листов раздела 3.1: 6	Всего разделов: 4	Всего листов выписки: 16
----------------------	-----------------------------	-------------------	--------------------------

20.01.2026г. № КУВИ-001/2026-5188470

Кадастровый номер: 32:06:0190103:685

1	2	3	4	5	6	7	8
81	1.1.81	1.1.82	25°20.0'	17.69	данные отсутствуют	данные отсутствуют	данные отсутствуют
82	1.1.82	1.1.83	25°21.5'	26.76	данные отсутствуют	данные отсутствуют	данные отсутствуют
83	1.1.83	1.1.84	32°24.3'	25.71	данные отсутствуют	данные отсутствуют	данные отсутствуют
84	1.1.84	1.1.85	356°37.9'	49	данные отсутствуют	данные отсутствуют	данные отсутствуют
85	1.1.85	1.1.86	353°7.6'	39.1	данные отсутствуют	данные отсутствуют	данные отсутствуют
86	1.1.86	1.1.87	18°25.4'	44.21	данные отсутствуют	данные отсутствуют	данные отсутствуют
87	1.1.87	1.1.88	40°6.9'	47.91	данные отсутствуют	данные отсутствуют	данные отсутствуют
88	1.1.88	1.1.89	50°42.4'	70.62	данные отсутствуют	данные отсутствуют	данные отсутствуют
89	1.1.89	1.1.90	75°22.5'	31.6	данные отсутствуют	данные отсутствуют	данные отсутствуют
90	1.1.90	1.1.91	63°48.9'	67.44	данные отсутствуют	данные отсутствуют	данные отсутствуют
91	1.1.91	1.1.92	0°0.0'	30.23	данные отсутствуют	данные отсутствуют	данные отсутствуют
92	1.1.92	1.1.1	350°8.0'	29.41	данные отсутствуют	данные отсутствуют	данные отсутствуют
93	1.2.93	1.2.94	174°53.8'	35.19	данные отсутствуют	данные отсутствуют	данные отсутствуют
94	1.2.94	1.2.95	151°2.5'	33.62	данные отсутствуют	данные отсутствуют	данные отсутствуют
95	1.2.95	1.2.96	136°26.6'	34.54	данные отсутствуют	данные отсутствуют	данные отсутствуют
96	1.2.96	1.2.97	19°7.1'	17.22	данные отсутствуют	данные отсутствуют	данные отсутствуют
97	1.2.97	1.2.98	338°21.2'	81.49	данные отсутствуют	данные отсутствуют	данные отсутствуют
98	1.2.98	1.2.93	262°23.5'	18.96	данные отсутствуют	данные отсутствуют	данные отсутствуют
99	1.3.99	1.3.100	200°56.2'	26.81	данные отсутствуют	данные отсутствуют	данные отсутствуют
100	1.3.100	1.3.101	191°55.3'	27.35	данные отсутствуют	данные отсутствуют	данные отсутствуют
101	1.3.101	1.3.102	165°43.6'	29.89	данные отсутствуют	данные отсутствуют	данные отсутствуют
102	1.3.102	1.3.103	123°28.9'	41.82	данные отсутствуют	данные отсутствуют	данные отсутствуют
103	1.3.103	1.3.104	89°40.6'	42.49	данные отсутствуют	данные отсутствуют	данные отсутствуют
104	1.3.104	1.3.105	63°33.3'	55.69	данные отсутствуют	данные отсутствуют	данные отсутствуют
105	1.3.105	1.3.106	337°59.6'	12.44	данные отсутствуют	данные отсутствуют	данные отсутствуют
106	1.3.106	1.3.107	252°5.2'	35.11	данные отсутствуют	данные отсутствуют	данные отсутствуют
107	1.3.107	1.3.108	282°34.0'	34.98	данные отсутствуют	данные отсутствуют	данные отсутствуют
108	1.3.108	1.3.109	306°51.3'	30.69	данные отсутствуют	данные отсутствуют	данные отсутствуют
109	1.3.109	1.3.110	358°43.1'	22.35	данные отсутствуют	данные отсутствуют	данные отсутствуют



ДОКУМЕНТ ПОДПИСАН
ЭЛЕКТРОННОЙ ПОДПИСЬЮ

Сертификат: 0091AA5A599507BC7E6D39D2DFA052F9A

Владелец: ФЕДЕРАЛЬНАЯ СЛУЖБА ГОСУДАРСТВЕННОЙ
РЕГИСТРАЦИИ, КАДАСТРА И КАРТОГРАФИИ
Действителен: с 16.09.2025 по 10.12.2026

полное наименование должности

инициалы, фамилия

Земельный участок			
вид объекта недвижимости			

Лист № 5 раздела 3.1	Всего листов раздела 3.1: 6	Всего разделов: 4	Всего листов выписки: 16
----------------------	-----------------------------	-------------------	--------------------------

20.01.2026г. № КУВИ-001/2026-5188470

Кадастровый номер: 32:06:0190103:685

1	2	3	4	5	6	7	8
110	1.3.110	1.3.111	54°14.9'	28.16	данные отсутствуют	данные отсутствуют	данные отсутствуют
111	1.3.111	1.3.112	99°29.9'	56.54	данные отсутствуют	данные отсутствуют	данные отсутствуют
112	1.3.112	1.3.113	39°26.6'	25.12	данные отсутствуют	данные отсутствуют	данные отсутствуют
113	1.3.113	1.3.114	318°14.9'	33.56	данные отсутствуют	данные отсутствуют	данные отсутствуют
114	1.3.114	1.3.115	276°35.5'	42.77	данные отсутствуют	данные отсутствуют	данные отсутствуют
115	1.3.115	1.3.116	260°32.5'	26.9	данные отсутствуют	данные отсутствуют	данные отсутствуют
116	1.3.116	1.3.99	228°33.3'	33.75	данные отсутствуют	данные отсутствуют	данные отсутствуют
117	1.4.117	1.4.118	116°15.2'	17.23	данные отсутствуют	данные отсутствуют	данные отсутствуют
118	1.4.118	1.4.119	65°14.8'	11.32	данные отсутствуют	данные отсутствуют	данные отсутствуют
119	1.4.119	1.4.120	8°39.0'	97.34	данные отсутствуют	данные отсутствуют	данные отсутствуют
120	1.4.120	1.4.121	14°6.8'	82.72	данные отсутствуют	данные отсутствуют	данные отсутствуют
121	1.4.121	1.4.122	43°20.4'	57.6	данные отсутствуют	данные отсутствуют	данные отсутствуют
122	1.4.122	1.4.123	37°8.5'	55.02	данные отсутствуют	данные отсутствуют	данные отсутствуют
123	1.4.123	1.4.124	332°30.9'	11.14	данные отсутствуют	данные отсутствуют	данные отсутствуют
124	1.4.124	1.4.125	216°14.5'	34.78	данные отсутствуют	данные отсутствуют	данные отсутствуют
125	1.4.125	1.4.126	260°57.3'	17.62	данные отсутствуют	данные отсутствуют	данные отсутствуют
126	1.4.126	1.4.127	221°25.6'	35.17	данные отсутствуют	данные отсутствуют	данные отсутствуют
127	1.4.127	1.4.128	226°17.5'	40.17	данные отсутствуют	данные отсутствуют	данные отсутствуют
128	1.4.128	1.4.117	191°37.1'	188.1	данные отсутствуют	данные отсутствуют	данные отсутствуют
129	1.5.129	1.5.130	237°11.5'	2.34	данные отсутствуют	32:06:0220105:25	данные отсутствуют
130	1.5.130	1.5.131	147°11.5'	2.34	данные отсутствуют	32:06:0220105:25	данные отсутствуют
131	1.5.131	1.5.132	57°11.5'	2.34	данные отсутствуют	32:06:0220105:25	данные отсутствуют
132	1.5.132	1.5.129	327°11.5'	2.34	данные отсутствуют	32:06:0220105:25	данные отсутствуют
133	1.6.133	1.6.134	237°11.5'	2.34	данные отсутствуют	32:06:0220105:24	данные отсутствуют
134	1.6.134	1.6.135	147°11.5'	2.34	данные отсутствуют	32:06:0220105:24	данные отсутствуют
135	1.6.135	1.6.136	57°11.5'	2.34	данные отсутствуют	32:06:0220105:24	данные отсутствуют
136	1.6.136	1.6.133	327°11.5'	2.34	данные отсутствуют	32:06:0220105:24	данные отсутствуют
137	1.7.137	1.7.138	237°11.5'	2.34	данные отсутствуют	32:06:0220105:23	данные отсутствуют
138	1.7.138	1.7.139	147°11.5'	2.34	данные отсутствуют	32:06:0220105:23	данные отсутствуют



ДОКУМЕНТ ПОДПИСАН
ЭЛЕКТРОННОЙ ПОДПИСЬЮ


Сертификат: 0091AAF5A599507BC7E6D39D2DFA052F9A

Владелец: ФЕДЕРАЛЬНАЯ СЛУЖБА ГОСУДАРСТВЕННОЙ
РЕГИСТРАЦИИ, КАДАСТРА И КАРТОГРАФИИ
Действителен: с 16.09.2025 по 10.12.2026

полное наименование должности

инициалы, фамилия

Земельный участок									
вид объекта недвижимости									
Лист № 6 раздела 3.1			Всего листов раздела 3.1: 6			Всего разделов: 4		Всего листов выписки: 16	
20.01.2026г. № КУВИ-001/2026-5188470									
Кадастровый номер:				32:06:0190103:685					
1	2	3	4	5	6	7	8		
139	1.7.139	1.7.140	57°11.5´	2.34	данные отсутствуют	32:06:0220105:23	данные отсутствуют		
140	1.7.140	1.7.137	327°11.5´	2.34	данные отсутствуют	32:06:0220105:23	данные отсутствуют		

полное наименование должности	 ДОКУМЕНТ ПОДПИСАН ЭЛЕКТРОННОЙ ПОДПИСЬЮ Сертификат: 0091AAF5A599507BC7E6D39D2DFA052F9A Владелец: ФЕДЕРАЛЬНАЯ СЛУЖБА ГОСУДАРСТВЕННОЙ РЕГИСТРАЦИИ, КАДАСТРА И КАРТОГРАФИИ Действителен: с 16.09.2025 по 10.12.2026	инициалы, фамилия

Выписка из Единого государственного реестра недвижимости об объекте недвижимости
Описание местоположения земельного участка

Земельный участок			
вид объекта недвижимости			
Лист № 1 раздела 3.2	Всего листов раздела 3.2: 6	Всего разделов: 4	Всего листов выписки: 16
20.01.2026г. № КУВИ-001/2026-5188470			
Кадастровый номер:		32:06:0190103:685	

Сведения о характерных точках границы земельного участка				
Система координат МСК-32, зона 2				
Номер точки	Координаты, м		Описание закрепления на местности	Средняя квадратичная погрешность определения координат характерных точек границ земельного участка, м
	X	Y		
1	2	3	4	5
1	515123.75	2177728.64	-	2.5
2	515149.22	2177880.98	-	2.5
3	514954.93	2178011.36	-	2.5
4	514777.19	2178068.23	-	2.5
5	514779.1	2177919.67	-	2.5
6	514754.2	2177801.32	-	2.5
7	514880.78	2177731.77	-	2.5
8	514881.82	2177689.2	-	2.5
9	514783.04	2177684.69	-	2.5
10	514783.64	2177632.54	-	2.5
11	514723.73	2177567.79	-	2.5
12	514647.04	2177536.02	-	2.5
13	514579.94	2177493.45	-	2.5
14	514495.46	2177480.26	-	2.5
15	514441.16	2177468.96	-	2.5
16	514415.12	2177627.27	-	2.5
17	514316.8	2177627.27	-	2.5
18	514288.16	2177648.77	-	2.5
19	514157.73	2177651.47	-	2.5
20	514047.42	2177666.6	-	2.5
21	513984.09	2177589.74	-	2.5
22	513587.3	2177554.62	-	2.5

полное наименование должности	<div><p>ДОКУМЕНТ ПОДПИСАН ЭЛЕКТРОННОЙ ПОДПИСЬЮ</p><p>Сертификат: 0091AAF5A599507BC7E6D39D2DFA052F9A</p><p>Владелец: ФЕДЕРАЛЬНАЯ СЛУЖБА ГОСУДАРСТВЕННОЙ РЕГИСТРАЦИИ, КАДАСТРА И КАРТОГРАФИИ</p><p>Действителен: с 16.09.2025 по 10.12.2026</p></div>	инициалы, фамилия

Земельный участок			
вид объекта недвижимости			

Лист № 2 раздела 3.2	Всего листов раздела 3.2: 6	Всего разделов: 4	Всего листов выписки: 16
----------------------	-----------------------------	-------------------	--------------------------

20.01.2026г. № КУВИ-001/2026-5188470

Кадастровый номер: 32:06:0190103:685

1	2	3	4	5
23	513546.43	2177489.61	-	2.5
24	513481.94	2177504.36	-	2.5
25	513460.53	2177524.45	-	2.5
26	513271.19	2177345.6	-	2.5
27	513232.13	2177089.13	-	2.5
28	513227.54	2176930.86	-	2.5
29	513097.42	2176789.06	-	2.5
30	513217.52	2176713.48	-	2.5
31	513258.67	2176695.84	-	2.5
32	513281.35	2176697.52	-	2.5
33	513290.58	2176725.24	-	2.5
34	513272.11	2176796.62	-	2.5
35	513252.79	2176884.8	-	2.5
36	513270.43	2176920.92	-	2.5
37	513300.66	2176943.59	-	2.5
38	513382.97	2176956.19	-	2.5
39	513420.76	2176939.39	-	2.5
40	513444.27	2176907.48	-	2.5
41	513472.83	2176818.46	-	2.5
42	513505.58	2176785.7	-	2.5
43	513569.31	2176825.01	-	2.5
44	513658.43	2176850.37	-	2.5
45	513597.96	2176941.91	-	2.5
46	513627.36	2176970.47	-	2.5
47	513873.9	2176819.71	-	2.5
48	513891.06	2176829.36	-	2.5
49	513962.46	2176895.31	-	2.5
50	514047.7	2176948.22	-	2.5
51	514089.28	2176990.63	-	2.5



ДОКУМЕНТ ПОДПИСАН
ЭЛЕКТРОННОЙ ПОДПИСЬЮ

Сертификат: 0091AAF5A599507BC7E6D39D2DFA052F9A

Владелец: ФЕДЕРАЛЬНАЯ СЛУЖБА ГОСУДАРСТВЕННОЙ

РЕГИСТРАЦИИ, КАДАСТРА И КАРТОГРАФИИ

Действителен: с 16.09.2025 по 10.12.2026

полное наименование должности

инициалы, фамилия

Земельный участок			
вид объекта недвижимости			

Лист № 3 раздела 3.2	Всего листов раздела 3.2: 6	Всего разделов: 4	Всего листов выписки: 16
----------------------	-----------------------------	-------------------	--------------------------

20.01.2026г. № КУВИ-001/2026-5188470

Кадастровый номер: 32:06:0190103:685

1	2	3	4	5
52	514093.9	2177008.68	-	2.5
53	514068.28	2177066.21	-	2.5
54	514081.3	2177101.91	-	2.5
55	514076.26	2177137.6	-	2.5
56	514087.18	2177159.86	-	2.5
57	514137.57	2177153.98	-	2.5
58	514164.85	2177140.12	-	2.5
59	514206.01	2177135.5	-	2.5
60	514227.01	2177111.98	-	2.5
61	514262.28	2177127.1	-	2.5
62	514331.99	2177110.31	-	2.5
63	514349.62	2177117.02	-	2.5
64	514359.7	2177136.76	-	2.5
65	514372.3	2177226.2	-	2.5
66	514405.47	2177258.96	-	2.5
67	514430.04	2177268.42	-	2.5
68	514483.79	2177244.89	-	2.5
69	514577.85	2177257.49	-	2.5
70	514753.38	2177344.83	-	2.5
71	514765.14	2177378.42	-	2.5
72	514746.87	2177419.55	-	2.5
73	514731.12	2177460.03	-	2.5
74	514704.19	2177458.06	-	2.5
75	514672.37	2177444.17	-	2.5
76	514640.47	2177435.38	-	2.5
77	514628.61	2177440.34	-	2.5
78	514635.03	2177462.42	-	2.5
79	514665.22	2177472.9	-	2.5
80	514703.75	2177488.52	-	2.5



ДОКУМЕНТ ПОДПИСАН
ЭЛЕКТРОННОЙ ПОДПИСЬЮ

Сертификат: 0091AAF5A599507BC7E6D39D2DFA052F9A

Владелец: ФЕДЕРАЛЬНАЯ СЛУЖБА ГОСУДАРСТВЕННОЙ

РЕГИСТРАЦИИ, КАДАСТРА И КАРТОГРАФИИ

Действителен: с 16.09.2025 по 10.12.2026

полное наименование должности

инициалы, фамилия

Земельный участок			
вид объекта недвижимости			

Лист № 4 раздела 3.2	Всего листов раздела 3.2: 6	Всего разделов: 4	Всего листов выписки: 16
----------------------	-----------------------------	-------------------	--------------------------

20.01.2026г. № КУВИ-001/2026-5188470

Кадастровый номер: 32:06:0190103:685

1	2	3	4	5
81	514753.88	2177517.84	-	2.5
82	514769.87	2177525.41	-	2.5
83	514794.05	2177536.87	-	2.5
84	514815.76	2177550.65	-	2.5
85	514864.68	2177547.77	-	2.5
86	514903.5	2177543.09	-	2.5
87	514945.44	2177557.06	-	2.5
88	514982.08	2177587.93	-	2.5
89	515026.8	2177642.58	-	2.5
90	515034.78	2177673.16	-	2.5
91	515064.54	2177733.68	-	2.5
92	515094.77	2177733.68	-	2.5
1	515123.75	2177728.64	-	2.5
1	515120.11	2177747.2	-	2.5
2	515122.62	2177765.99	-	2.5
3	515046.88	2177796.05	-	2.5
4	515030.61	2177790.41	-	2.5
5	515055.64	2177766.61	-	2.5
6	515085.06	2177750.33	-	2.5
1	515120.11	2177747.2	-	2.5
1	514994.82	2177853.65	-	2.5
2	515017.16	2177878.95	-	2.5
3	515021.58	2177905.48	-	2.5
4	515016.67	2177947.97	-	2.5
5	514991.63	2177970.32	-	2.5
6	514972.23	2177954.36	-	2.5
7	514981.56	2177898.6	-	2.5
8	514965.11	2177875.75	-	2.5
9	514942.77	2177876.25	-	2.5



ДОКУМЕНТ ПОДПИСАН
ЭЛЕКТРОННОЙ ПОДПИСЬЮ

Сертификат: 0091AAF5A599507BC7E6D39D2DFA052F9A

Владелец: ФЕДЕРАЛЬНАЯ СЛУЖБА ГОСУДАРСТВЕННОЙ

РЕГИСТРАЦИИ, КАДАСТРА И КАРТОГРАФИИ

Действителен: с 16.09.2025 по 10.12.2026

полное наименование должности

инициалы, фамилия

Земельный участок			
вид объекта недвижимости			

Лист № 5 раздела 3.2	Всего листов раздела 3.2: 6	Всего разделов: 4	Всего листов выписки: 16
----------------------	-----------------------------	-------------------	--------------------------

20.01.2026г. № КУВИ-001/2026-5188470

Кадастровый номер: 32:06:0190103:685

1	2	3	4	5
10	514924.36	2177900.81	-	2.5
11	514916.75	2177934.95	-	2.5
12	514927.55	2177968.36	-	2.5
13	514916.02	2177973.02	-	2.5
14	514891.22	2177923.16	-	2.5
15	514890.98	2177880.67	-	2.5
16	514914.05	2177845.79	-	2.5
17	514943.02	2177838.42	-	2.5
18	514969.78	2177844.07	-	2.5
1	514994.82	2177853.65	-	2.5
1	513685.32	2177184.52	-	2.5
2	513869.57	2177222.4	-	2.5
3	513897.33	2177251.44	-	2.5
4	513923.7	2177274.71	-	2.5
5	513926.47	2177292.11	-	2.5
6	513954.52	2177312.67	-	2.5
7	513944.64	2177317.81	-	2.5
8	513900.78	2177284.59	-	2.5
9	513858.89	2177245.06	-	2.5
10	513778.67	2177224.89	-	2.5
11	513682.44	2177210.25	-	2.5
12	513677.7	2177199.97	-	2.5
1	513685.32	2177184.52	-	2.5
1	513762.44	2176901.62	-	2.5
2	513760.47	2176902.89	-	2.5
3	513759.2	2176900.92	-	2.5
4	513761.17	2176899.65	-	2.5
1	513762.44	2176901.62	-	2.5
1	513593.88	2177010.88	-	2.5



ДОКУМЕНТ ПОДПИСАН
ЭЛЕКТРОННОЙ ПОДПИСЬЮ

Сертификат: 0091AAF5A599507BC7E6D39D2DFA052F9A

Владелец: ФЕДЕРАЛЬНАЯ СЛУЖБА ГОСУДАРСТВЕННОЙ

РЕГИСТРАЦИИ, КАДАСТРА И КАРТОГРАФИИ

Действителен: с 16.09.2025 по 10.12.2026

полное наименование должности

инициалы, фамилия

Земельный участок			
вид объекта недвижимости			

Лист № 6 раздела 3.2	Всего листов раздела 3.2: 6	Всего разделов: 4	Всего листов выписки: 16
----------------------	-----------------------------	-------------------	--------------------------

20.01.2026г. № КУВИ-001/2026-5188470

Кадастровый номер: 32:06:0190103:685

1	2	3	4	5
2	513591.91	2177012.15	-	2.5
3	513590.64	2177010.18	-	2.5
4	513592.61	2177008.91	-	2.5
1	513593.88	2177010.88	-	2.5
1	513383.18	2177147.47	-	2.5
2	513381.21	2177148.74	-	2.5
3	513379.94	2177146.77	-	2.5
4	513381.91	2177145.5	-	2.5
1	513383.18	2177147.47	-	2.5



ДОКУМЕНТ ПОДПИСАН
ЭЛЕКТРОННОЙ ПОДПИСЬЮ

Сертификат: 0091AAF5A599507BC7E6D39D2DFA052F9A

Владелец: ФЕДЕРАЛЬНАЯ СЛУЖБА ГОСУДАРСТВЕННОЙ

РЕГИСТРАЦИИ, КАДАСТРА И КАРТОГРАФИИ

Действителен: с 16.09.2025 по 10.12.2026

полное наименование должности

инициалы, фамилия